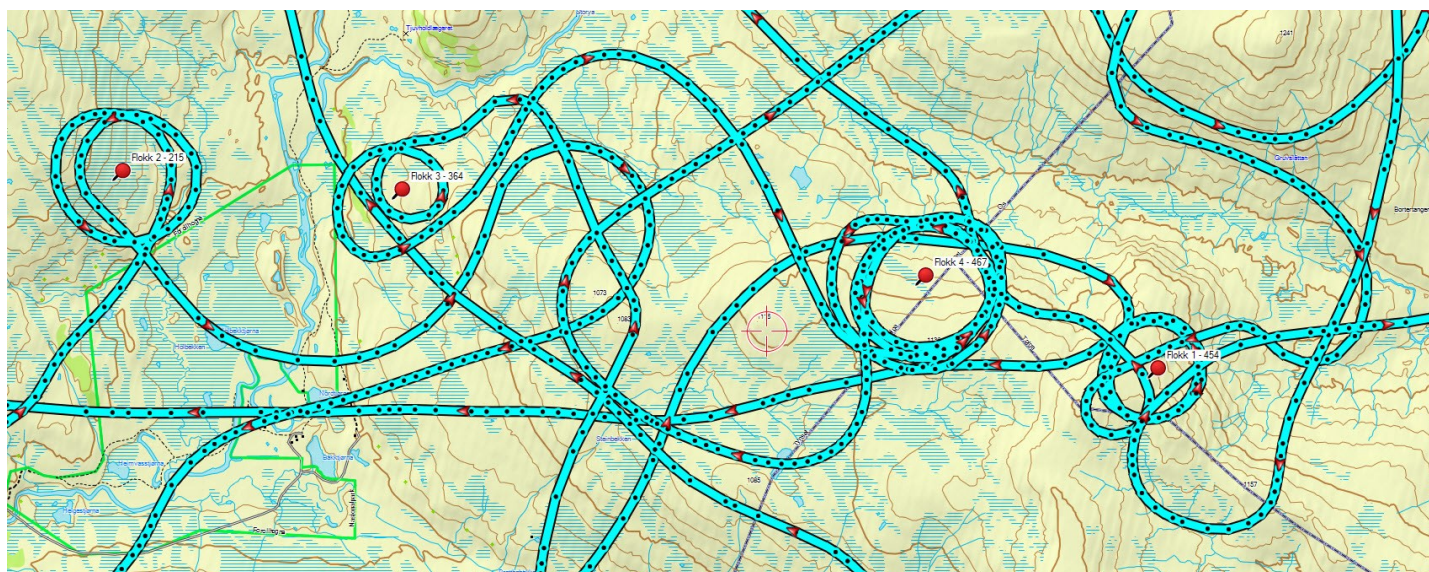
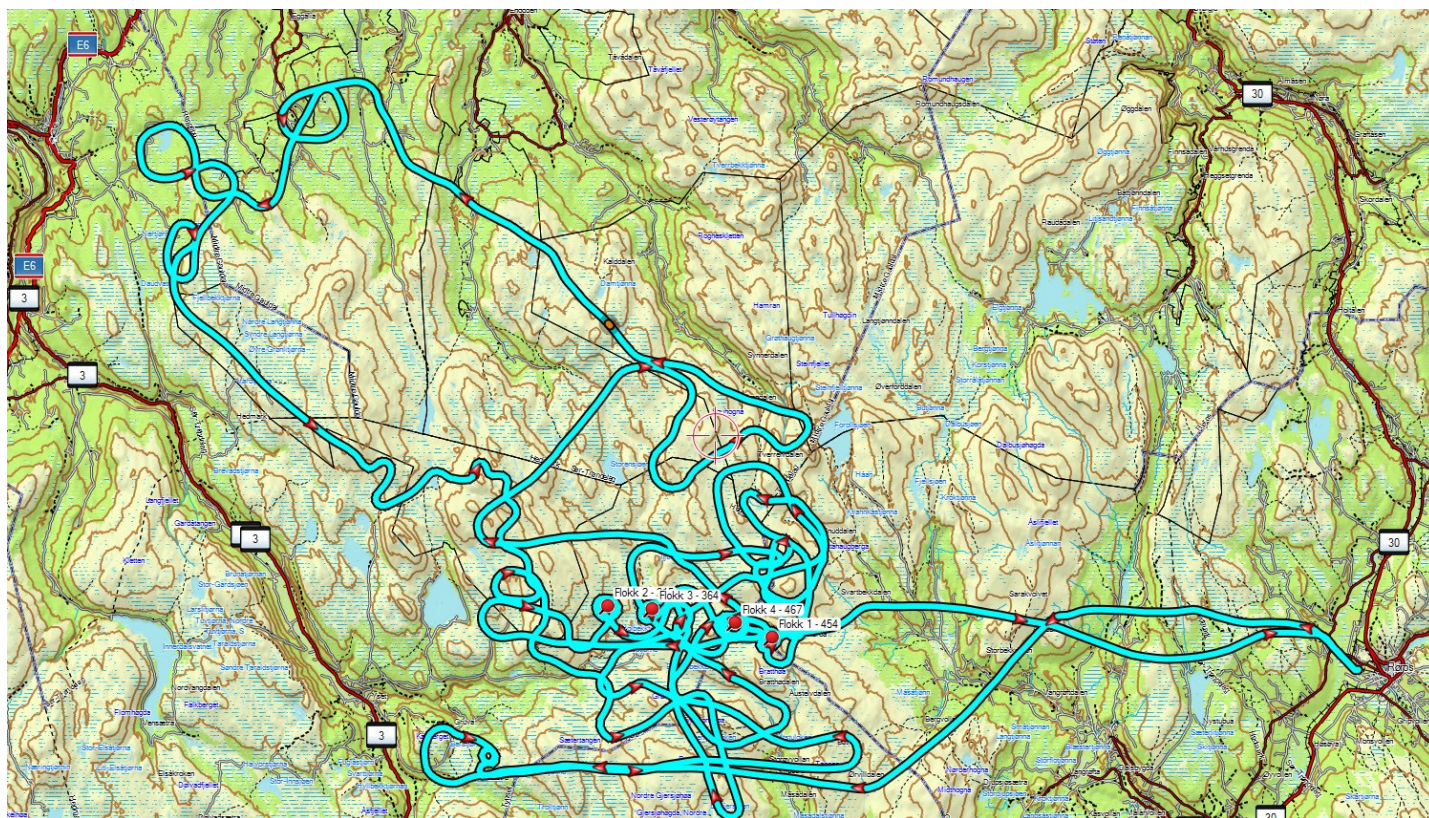


Minimumstelling i Forollhogna tirsd. 12. april 2016

Mannskap: Ole Jørgen Kjellmark (pilot), Røros Flykubb, Ola Krog (observatør) og Arne Nyaas (foto og opp-telling). **Flytid:** 3 timer (15.30—18.30). **Tilbakelagt distanse:** 514 km. **Snitt hastighet:** 175 km/t



Flokk 1—454



Flokk 2—215



Flokk 3—364



Flokk 4—467

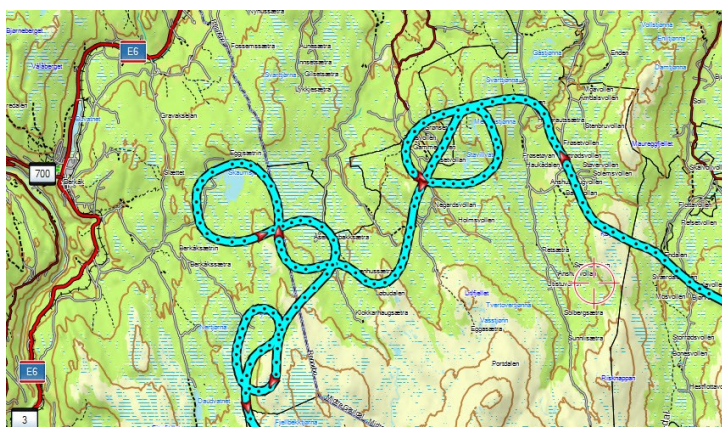
Observasjon:	Tid:	Sted:	Kommune:	Ant. dyr:	Type dyr:	GPS:
Flokk 1	(16.12)	Nordre Bratthøa	Os	454	Simler/kalver	32 V 589935 6941215
Flokk 2	16.22	Holbekktj. nord	Tynset	215	Simler/kalver	32 V 581227 6942632
Flokk 3	18.02	Grøntjønnan nord	Tynset	364	Simler/kalver	32 V 583568 6942534
Flokk 4	18.09	Nordre Bratthøa	Tolga	467	Simler/kalver	32 V 587969 6941935
			Totalt	1500		

Takket være mange tilbakemeldinger de siste dagene fra ansatte i Kvikne Utmarksråd (Kristin Lund Austvik og Ingebrigt Storli) som begge har gitt beskjed om sine observasjoner av villrein i forbindelse med andre oppdrag i Forollhogna-området, fant vi i går fire større fostringshoper på til sammen 1500 dyr i sørområdet av Forollhogna*. Vi visste hvor vi skulle lete, og dette var til meget stor hjelp. Problemet med flytelling er så sent på året, er at vi ikke kan samle fostringsdyr som går spredt. Kalvinga nærmer seg raskt, og vi må unngå å skremme dyrene. Eksempelvis ble bildet av flokk nummer fire tatt fra 7000 fots høyde (måtte så høyt opp for å få alle med). Tellinga i går resulterte i 1500 fostringsdyr. I flokk 1 og flokk 2 var det ingen bukker. Det viser bildene (dyr som kaster skygge/gevir vises). I flokk 3 og flokk 4 kan det være noen bukker, men dette er vanskelig å påvise. Tidligere i vinter (30. mars) fotograferte vi 163 bukker.

Etter forrige minimumstelling (30. mars) ble det bestemt at vi skulle gjøre en ekstra sjekk i Soknedal (skogsområdet). Det gjorde vi i går. Vi så spor etter villrein flere steder, men forholdene var vanskelige med mer barmark enn snødekke.

Som foreslått i brev til villreinutvalget (11. mars 2016) ber undetegnede om at det fra og med vinteren 2017 må gjennomføres en grundig sjekk på bakken før første flytelling. Ansvarlig for gjennomføringen er villreinutvalget som sørger for at samtlige rettighetshavere bidrar, enten via egen innsats eller ved at jobben kanaliseres via fjellstyrer/SNO. Når registreringene er gjort, sendes kartreferansene til undertegnede. Deretter går flyet opp på første gunstige vær dag.

* Trond Are Berge, fjelloppsyn i Midtre Gauldal og Berit Broen, SNO Støren, har begge bidratt med viktige opplysninger om villreinens bevegelser nord for fylkesgrensa.



Kartutsnitt som viser «flysjekken» i Soknedal. Flere steder så vi spor etter villrein, men forholdene var vanskelige med mye barmark. Ellers: Lysforholdene i går ettermiddag var krevende i hele området. Vi fulgte sleper som plutselig «forsvant» (p.g.a. lysforholdene).

Dalsbygda 13. april 2016

Arne Nyaas